

## Wegbeschreibung

**Anreise:** Zum Kolmenhof/Donauquelle aus dem Raum Bodensee über Donau- eschingen, Furtwangen und Katzensteig. Vom Hochrhein über die B 500 nach Furtwangen.

**Parken:** Parkplätze am Kolmenhof und "ein Stück weiter ums Eck herum" an der Martinskapelle/Skihütte.

**ÖPNV:** Von Furtwangen mit der Linie 7264 bis Katzensteig Alte Schule, nur Mo-Fr. Wer mit öffentlichen Verkehrsmitteln anreisen möchte, wählt Schönwald/Ortsmitte als Ausgangspunkt, erreichbar mit Bus 7270 ab Triberg Bahnhof (www.suedbadenbus.de).

### S 0,0 km Kolmenhof/Donauquelle/Martinskapelle

Die Wanderung auf der ersten Etappe des neuen **WasserWeltenSteigs** beginnt direkt auf der Wasserscheide zwischen Rhein und Donau. Dass Brigach und Breg die Donau zuweg bringen, weiß im Südwesten jedes Kind. Die Breg, der größere der beiden Quellflüsse entspringt 100 Meter unterhalb des Startpunktes. Direkt daneben laden der **Kolmenhof** zur Einkehr und die in ihren Grundmauern wohl aus dem 8. Jahrhundert stammende **St. Martinskapelle** zu einem Moment der Besinnung ein. Der Westweg – wohl der Klassiker und Dauerbrenner unter den Schwarzwald-Wanderwegen – und der WasserWeltenSteig verlaufen auf den ersten Kilometern – wie auch auf dem Rückweg – oft parallel. Ein bequemer Forstweg macht den Anfang. Nicht verpassen darf man den Abzweig in einen leicht zu übersehenden Waldpfad, der einen kleinen Umweg zu den imposanten **Güntersfelsen** einleitet.

### 3 0,9 km Güntersfelsen

Von den wild durcheinandergewürfelten Granitbrocken steigt man mit ein paar Schritten wieder zum unterhalb vorbeilaufenden Forstweg ab und folgt diesem bis zum Berggasthaus und Aussichtsturm am **Brend**.

### 4 2,5 km Brend, 1149 m

Auf dem Aussichtsplattform öffnet sich der weite Blick auf den Südschwarzwald und zum Alpenbogen umfassend. Nach der Panoramaschau wandert man auf dem vorherigen Weg zurück, biegt nach dem **Naturfreundehaus** rechts ab und steigt ins **Katzensteigtal** hinab. Das Tal erreicht man bei der kleinen **Piuskapelle** am Schulhaus. Ein Stück folgt der Weg der Straße talaufwärts zum Doldenhof und führt

durch ein Seitental zur **Katharinenhöhe** hinauf.

**Abkürzung:** An der Reha-Klinik auf der Katharinenhöhe bietet sich Gelegenheit die Wanderung zu verkürzen: Dazu dem markierten Höhenweg zur **Weißbächer Höhe** bis zur Katzensteigstraße folgen. Wer mag legt eine Schleife auf dem Premiumweg **"Heilklima-Steig"** ein und findet dort zwei Waldbade-Bänke zum Träumen, Schauen, Natur erfahren. An der Katzensteigstraße links zum gegenüberliegenden Waldrand gehen, wo man wieder auf die hier beschriebene Fortsetzung der Wanderung trifft.

**Die große Runde** zum Blindensee folgt dem Wanderweg hinab in die Ortsmitte von **Schönwald**. Im Ort links haltend der B 500 folgen, dann wiederum links auf der **Bourg-Achard-Straße**, mit Blick zur Adlerschanze, zum **Friedhof** ansteigen. Es folgt ein kurzer Abstieg ins Weißbachtal und ein Bummel durch Wiesen und Weiden zum **Reinertonishof**.

### 5 10,3 km Reinertonishof

Vor dem Reinertonishof trifft man an der Infotafel zum Landschaftsschutzgebiet **Schwarzenbachtal** wieder auf den WasserWeltenSteig, biegt links, passiert die einstige Hofstelle des **Elzhofes** und taucht in den Wald um den **Blindensee** ein. Nach und nach macht Hochwald einem dichtem Spirkenwald Platz, durch den schließlich ein hölzerner Bohlenweg bis zur Aussichtsplattform am Moorsee zieht.

### 6 12,4 km Blindensee

Dem Bohlenweg weiter folgend betritt man bald wieder den für den Mittleren Schwarzwald so typischen Flickenteppich aus Weiden, Wäldern und Wiesen und folgt vom **Hof Vorder Vögte** der Markierung des WasserWeltenSteigs zur **Weißbächer Höhe**. Zwischenzeitlich sind auch wieder die die jedem Schwarzwald-wanderer vertrauten roten Rauten des **Westwegs** an den Wegzeichen mit angebracht. Seit 120 Jahren führt der Weg über rund 285 Kilometer, quer durch den ganzen Schwarzwald, von Pforzheim nach Basel.

Am kurzen Zwischenabstieg ins hübschen Tal der Elz verlockt noch das **Hof-Café „näbbe duss“** zu einem sündigen Zwischenstopp mit selbstgebackenen Kuchen und Torten oder Bauernhofeis, ehe es spürbar bergauf zur **Elz-Quelle** und weiter ansteigend zurück zum Ausgangspunkt am **Kolmenhof** an der Donauquelle geht.

### E 18,0 km Kolmenhof/Donauquelle/Martinskapelle



## Tour 5 – Am WasserWeltenSteig

## Allgemeine Infos

Was der Westweg seit über 100 Jahren ist, will der WasserWeltenSteig erst noch werden: ein Klassiker unter den deutschen Fernwanderwegen. Das Zeug dazu hat der neue Premiumweg zwischen Triberg und Rheinfell. Zum Reinschnuppern eignet sich eine Runde im Mittleren Schwarzwald, wo beide Wege zwischen Blindensee und Brend weitgehend parallel verlaufen.

**Distanz:** 18,0 km (500 Höhenmeter)  
Kleine Runde 10,5 km (300 Höhenmeter)

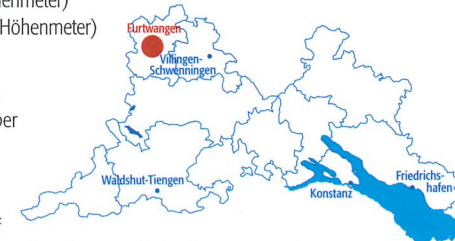
**Dauer:** ca. 5:30 Stunden  
Kleine Runde 3:00 Stunden  
**Beste Zeit:** April bis Oktober

**Kondition:** mittel

**Genuss-Station:**  
Höhengasthaus Kolmenhof  
Neuweg 11, 78120 Furtwangen im Schwarzwald (an der Donauquelle)  
Öffnungszeiten: Warme Küche von 11:30 Uhr bis 20 Uhr, Ruhetag siehe Homepage  
www.kolmenhof.de

**Weitere Infos:** www.suedkurier.de/touren

Redaktion: Thomas Bichler  
Gestaltung & Kartografie: Outdooractive GmbH  
Fotos: Seeundberge.de



Gehört zu mir.

SÜDKURIER



## Am WasserWeltenSteig

## 9 Genusstouren in der Heimat Tour 5 – Schwarzwald/Furtwangen

Unterstützt von



Gehört zu mir.


SÜDKURIER

### 1 Höhengasthaus Kolmenhof



Der Kolmenhof liegt auf 1078 Meter Höhe zwischen St. Martinskapelle und Donauquelle und kann auf eine lange Geschichte bis ins 15. Jahrhundert zurück blicken. Seit 1957 ist der urige einstige Bergbauernhof als Gasthaus bekannt. Heute bewirten Katharina und Christoph Dold in der dritten Generation Gäste in der gemütlichen Stube oder im Garten an der Donauquelle.

### 3 Güntersfelsen




Die auffällige "Wollskaverwitterung" am Güntersfelsen hat ihren Namen von gestapelten, mit Woll gefüllten Säcken. In den Boden sickendes Regenwasser zersetzt dabei unterirdische Felsstrukturen und rundet die Ecken und Kanten der riesigen Bruchstücke ab. Erst mit zunehmender Erosion und Freilegung der "Felsenburgen" stoppt dieser natürliche Prozess.

### 5 Reinertonishof



Einst einer der ältesten Heidenhöfe der Region, strahlt der Reinertonishof nach einem Großbrand im Jahr 2006 wieder im alten Glanz. Daneben gibt es im Vesperhäusle Schwarzwälder Spezialitäten auf den Tisch oder für den Rucksack und hochprozentiges aus der eigenen Hofbrennerei. Ponyausritte und Kutschfahrten ergänzen das Angebot im lebendigen Freilichtmuseum.

### 2 Donauquelle/Martinskapelle



Die Quelle der Breg, mit 46 Kilometern Länge der längste und wasserreichste Quellfluss der Donau, gilt hydrographisch als Donauursprung. 2888 Kilometer sind es von hier bis zur Mündung ins Schwarze Meer. Oberhalb steht seit dem Mittelalter die St. Martinskapelle an der alten Passstraße von Furtwangen ins Gutachtal, direkt auf der Wasserscheide mit dem Rhein.

### 4 Brend, 1149 m



Der 1149,3 Meter hohe Berg zählt zu den höchsten Bergkuppen im Mittleren Schwarzwald. Vom 17 Meter hohen Aussichtsturm, 1905 vom Schwarzwaldverein erbaut, zeigt sich ein weiter Blick nach Süden, zum Hochschwarzwald, über den Dunst der Rheinebene zu den Vogesen und an klaren Tagen bis zu den Alpen, vom Säntis bis zu Eiger, Mönch und Jungfrau.

### 6 Blindensee



Umgeben von einem dichtem Spirkenwald (eine Form der Berg-Kiefer) liegt der Blindensee wie ein Juwel in seiner Fassung. Ein hölzerner Bohlenweg führt durch eine archaische Welt aus tückisch-sumpfigem Boden und einem Teppich von Rauschbeerensträuchern bis zur Aussichtsplattform am kreisrunden, dunklen Hochmoorsee.

Mit freundlicher Unterstützung

ERBRECHT  
FOCUS

# RUBY

Die Kanzlei für Erbrecht

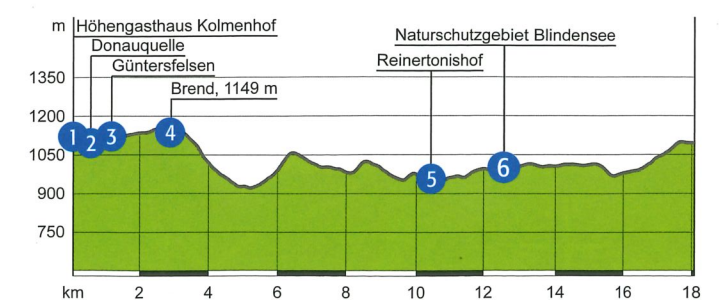
Top-Kanzlei

Meine Kanzleien: VS-Villingen · Radolfzell · Rottweil

WIR MACHEN NUR ERBRECHT  
TOP-Kanzlei für Erbrecht laut FOCUS  
und WIRTSCHAFTSWOCHE

78050 Villingen-Schwenningen · Am Riettor (Vöhrenbacher Str.4)  
Tel.: 07721 / 9930505 · info@[ruby-erbrecht.com] · www.ruby-erbrecht.com

## Höhenprofil



Kartgrundlage: Outdooractive Kartografie Geoinformationen © Outdooractive © GeoBasis-DE / BKG 2020 © GeoBasis-DE / LDBV 2020 © Land Vorarlberg © OpenStreetMap (ODbL) - Mitwirkende (www.openstreetmap.org/copyright) Alle Angaben nach bestem Wissen, jedoch ohne Gewähr. Änderungen vorbehalten. Limitierte Auflage.



# Tour 5 – Schwarzwald/Furtwangen

- Wegverlauf
- Biotop
- Berggipfel
- Quelle
- Parkplatz
- Start-/ Endpunkt
- Gaststätte
- Geotop
- Jausenstation

Maßstab 1:16.500 – 1 cm in der Karte entspricht 165 m in der Natur

